

Документ подписан простой электронной подписью
Информация о владельце:
ФИО: Комарова Светлана Юриевна
Должность: Проректор по образовательной деятельности
Дата подписания: 08.02.2024 08:43:08
Уникальный программный ключ:
170b62a2aaba69ca249560a5d2dfa2e1cb0409d5fca371f4a427541a8a833

Федеральное государственное бюджетное образовательное учреждение высшего образования


«Омский государственный аграрный университет имени П.А. Столыпина»

Тарский филиал

ППССЗ по специальности 35.02.08 Электротехнические системы в агропромышленном комплексе (АПК)


СОГЛАСОВАНО

Руководитель ППССЗ

 С.В. Усков
« 21 » 06 2023 г.

УТВЕРЖДАЮ

Директор







 А.Н. Яцунов
« ____ » ____ 2023 г.

РАБОЧАЯ ПРОГРАММА

дисциплины

ОД.05 География

Очная форма обучения

Обеспечивающее преподавание дисциплины подразделение	Отделение среднего профессионального образования	
Выпускающее подразделение ППССЗ	Отделение среднего профессионального образования	
Разработчики РПУД (внутренние и внешние):		
Ведущий преподаватель (руководитель) дисциплины		Е.В. Кислицина
Внутренние эксперты:		
Председатель ПЦМК		Ю.Н. Иванова
Заведующий отделением среднего профессионального образования		Ю.Н. Иванова
Заместитель директора по ОиНД		Е.В.Юдина
Начальник отдела ООиНД		И.А. Титова
Заведующая библиотекой		С.В. Малашина

Тара 2023

СОДЕРЖАНИЕ

<u>1.ОБЩАЯ ХАРАКТЕРИСТИКА РАБОЧЕЙ ПРОГРАММЫ ДИСЦИПЛИНЫ</u>	3
<u>2. СТРУКТУРА И СОДЕРЖАНИЕ ДИСЦИПЛИНЫ</u>	8
<u>3. УСЛОВИЯ РЕАЛИЗАЦИИ ДИСЦИПЛИНЫ</u>	9
<u>4. КОНТРОЛЬ И ОЦЕНКА РЕЗУЛЬТАТОВ ОСВОЕНИЯ ДИСЦИПЛИНЫ</u>	13

1.ОБЩАЯ ХАРАКТЕРИСТИКА РАБОЧЕЙ ПРОГРАММЫ ДИСЦИПЛИНЫ

ОД.05 География

1.1. Место дисциплины в структуре основной образовательной программы:

Дисциплина ОД.05 География является обязательной частью общеобразовательных дисциплин ООП в соответствии с ФГОС СПО по 35.02.08 Электротехнические системы в агропромышленном комплексе.

1.2. Цель и планируемые результаты освоения дисциплины:

В рамках программы учебной дисциплины обучающимися осваиваются метапредметные и предметные результаты.

Код	Метапредметные	Код	Предметные
<i>МП1</i>	определять и находить в комплексе источников достоверную и противоречивую географическую информацию для решения учебных и (или) практико-ориентированных задач;	<i>П1</i>	понимание роли и места современной географической науки в системе научных дисциплин, ее участия в решении важнейших проблем человечества: приводить примеры проявления глобальных проблем, в решении которых принимает участие современная географическая наука, на региональном уровне, в разных странах, в том числе в России;
<i>МП2</i>	самостоятельно находить, отбирать и применять различные методы познания для решения практико-ориентированных задач;	<i>П2</i>	освоение и применение знаний о размещении основных географических объектов и территориальной организации природы и общества: выбирать и использовать источники географической информации для определения положения и взаиморасположения объектов в пространстве;
<i>МП3</i>	представлять в различных формах (графики, таблицы, схемы, диаграммы, карты и другие) географическую информацию о населении мира и России, отраслевой и территориальной структуре мирового хозяйства, географических особенностях развития отдельных	<i>П3</i>	описывать положение и взаиморасположение изученных географических объектов в пространстве, новую многополярную модель политического мироустройства, ареалы распространения основных религий;

	отраслей;		
<i>МП4</i>	представлять в различных формах (графики, таблицы, схемы, диаграммы, карты и другие) географическую информацию о населении, размещении хозяйства регионов мира и изученных стран; их отраслевой и территориальной структуре их хозяйств, географических особенностях развития отдельных отраслей;	<i>П4</i>	приводить примеры наиболее крупных стран по численности населения и площади территории, стран, имеющих различное географическое положение, стран с различными формами правления и государственного устройства, стран-лидеров по производству основных видов промышленной и сельскохозяйственной продукции, основных международных магистралей и транспортных узлов, стран-лидеров по запасам минеральных, лесных, земельных, водных ресурсов;
<i>МП5</i>	формулировать выводы и заключения на основе анализа и интерпретации информации из различных источников;	<i>П5</i>	сформированность системы комплексных социально ориентированных географических знаний о закономерностях развития природы, размещения населения и хозяйства: различать географические процессы и явления: урбанизацию, субурбанизацию, ложную урбанизацию, эмиграцию, иммиграцию, демографический взрыв и демографический кризис и распознавать их проявления в повседневной жизни;
		<i>П6</i>	использовать знания об основных географических закономерностях для определения и сравнения свойств изученных географических объектов, процессов и явлений, в том числе: для определения и сравнения показателей уровня развития мирового хозяйства (объемы валового внутреннего продукта (ВВП), промышленного, сельскохозяйственного производства и другие) и важнейших отраслей хозяйства в отдельных странах, сравнения показателей, характеризующих демографическую ситуацию, урбанизацию, миграции и качество жизни населения мира и отдельных стран, с использованием источников географической информации, сравнения структуры экономики аграрных, индустриальных и постиндустриальных стран, регионов и стран по обеспеченности минеральными, водными, земельными и лесными ресурсами с

			использованием источников географической информации, для классификации крупнейших стран, в том числе по особенностям географического положения, форме правления и государственного устройства, уровню социально-экономического развития, типам воспроизводства населения, занимаемым ими позициям относительно России, для классификации ландшафтов с использованием источников географической информации;
		<i>П7</i>	сформированность умений находить и использовать различные источники географической информации для получения новых знаний о природных и социально-экономических процессах и явлениях, выявления закономерностей и тенденций их развития, прогнозирования: выбирать и использовать источники географической информации (картографические, статистические, текстовые, видео- и фотоизображения, геоинформационные системы, соответствующие решаемым задачам;
		<i>П8</i>	сопоставлять и анализировать географические карты различной тематики и другие источники географической информации для выявления закономерностей социально-экономических, природных и экологических процессов и явлений;
		<i>П9</i>	определять и сравнивать по географическим картам различного содержания и другим источникам географической информации качественные и количественные показатели, характеризующие изученные географические объекты, процессы и явления;
		<i>П10</i>	прогнозировать изменения состава и структуры населения, в том числе возрастной структуры населения отдельных стран с использованием источников географической информации;
		<i>П11</i>	владение умениями географического анализа и интерпретации информации из различных источников: находить, отбирать, систематизировать информацию, необходимую для изучения географических объектов и явлений, отдельных территорий мира и России, их обеспеченности природными и человеческими ресурсами, хозяйственного потенциала, экологических проблем;

		<i>П12</i>	сформированность умений применять географические знания для объяснения изученных социально-экономических и геоэкологических процессов и явлений, в том числе: объяснять особенности демографической политики в странах с различным типом воспроизводства населения, направления международных миграций, различия в уровнях урбанизации, в уровне и качестве жизни населения, влияние природно-ресурсного капитала на формирование отраслевой структуры хозяйства отдельных стран;
		<i>П13</i>	использовать географические знания о мировом хозяйстве и населении мира, об особенностях взаимодействия природы и общества для решения учебных и (или) практико-ориентированных задач;
		<i>П14</i>	сформированность умений применять географические знания для оценки разнообразных явлений и процессов;
		<i>П15</i>	понимание роли и места современной географической науки в системе научных дисциплин, ее участия в решении важнейших проблем человечества: определять роль географических наук в достижении целей устойчивого развития;
		<i>П16</i>	сформированность системы комплексных социально ориентированных географических знаний о закономерностях развития природы, размещения населения и хозяйства: распознавать географические особенности проявления процессов воспроизводства, миграции населения и урбанизации в различных регионах мира и изученных странах;
		<i>П17</i>	прогнозировать изменения возрастной структуры населения отдельных стран зарубежной Европы с использованием источников географической информации;
		<i>П18</i>	владение географической терминологией и системой базовых географических понятий: применять изученные социально-экономические понятия: политическая карта, государство; политико-географическое положение, монархия, республика, унитарное государство, федеративное государство; воспроизводство населения, демографический

			<p>взрыв, демографический кризис, старение населения, состав населения, структура населения, экономически активное население, Индекс человеческого развития (ИЧР), народ, этнос, плотность населения, миграции населения, расселение населения, демографическая политика, субурбанизация, ложная урбанизация; мегалополисы, развитые и развивающиеся, новые индустриальные, нефтедобывающие страны; ресурсообеспеченность, мировое хозяйство, международная экономическая интеграция; международная хозяйственная специализация, международное географическое разделение труда; отраслевая и территориальная структура мирового хозяйства, транснациональные корпорации (ТНК), "сланцевая революция", водородная энергетика, "зеленая энергетика", органическое сельское хозяйство; глобализация мировой экономики и деглобализация, "энергопереход", международные экономические отношения, устойчивое развитие для решения учебных и (или) практико-ориентированных задач;</p>
		<i>П19</i>	<p>сформированность умений проводить наблюдения за отдельными географическими объектами, процессами и явлениями, их изменениями в результате воздействия природных и антропогенных факторов: определять цели и задачи проведения наблюдения (исследования); выбирать форму фиксации результатов наблюдения (исследования); формулировать обобщения и выводы по результатам наблюдения (исследования);</p>
		<i>П20</i>	<p>владение умениями географического анализа и интерпретации информации из различных источников: находить, отбирать, систематизировать информацию, необходимую для изучения регионов мира и стран (в том числе и России), их обеспеченности природными и человеческими ресурсами; для изучения хозяйственного потенциала стран, глобальных проблем человечества и их проявления на территории (в том числе в России);</p>
		<i>П21</i>	<p>сформированность умений применять географические знания для оценки разнообразных явлений и процессов: оценивать географические факторы, определяющие</p>

			сущность и динамику важнейших социально-экономических и геоэкологических процессов; изученные социально-экономические и геоэкологические процессы и явления; политико-географическое положение изученных регионов, стран и России; влияние международных миграций на демографическую и социально-экономическую ситуацию в изученных странах; роль России как крупнейшего поставщика топливно-энергетических и сырьевых ресурсов в мировой экономике; конкурентные преимущества экономики России; различные точки зрения по актуальным экологическим и социально-экономическим проблемам мира и России; изменения направления международных экономических связей России в новых экономических условиях;
		<i>П22</i>	сформированность знаний об основных проблемах взаимодействия природы и общества, о природных и социально-экономических аспектах экологических проблем: описывать географические аспекты проблем взаимодействия природы и общества;
		<i>П23</i>	приводить примеры взаимосвязи глобальных проблем; возможных путей решения глобальных проблем.

СТРУКТУРА И СОДЕРЖАНИЕ ДИСЦИПЛИНЫ

2.1. Объем учебной дисциплины и виды учебной работы

Вид учебной работы	Объем в часах
Объем образовательной программы дисциплины	72
в т. ч.:	
теоретическое обучение	32
практические занятия	40
<i>Самостоятельная работа</i>	-
Промежуточная аттестация – дифференцированный зачет	6,25

2.2. Тематический план и содержание дисциплины

Наименование разделов и тем	Содержание учебного материала и формы организации деятельности обучающихся	Объем, акад. ч / в том числе в форме практической подготовки, акад.ч	Коды результатов освоения
1	2	3	4
Раздел 1. Общая характеристика мира		22/13	
Общая характеристика мира	Содержание учебного материала:	22	
	Введение. Источники географической информации.		
	1. Положение географии в системе наук. Современные методы географических исследований. Источники географической информации. Географические прогнозы. Географическая картина мира.	2	П1-П22 МП1-МП5
	2. Природопользование и геоэкология. Географическая и окружающая среда. Естественные и антропогенные ландшафты.	1	
	3. Политическое устройство мира. Политическая карта мира. Многообразие стран современного мира их основные группы. Политическая география и геополитика. Очаги геополитических конфликтов.	2	
	4. Классификация и типология стран мира. Основные типы стран, формы правления и государственного устройства.	1	
		2	
	5. География мировых природных ресурсов. Природные ресурсы и их виды.	1	
	6. Взаимодействие человечества и природы, его особенности на современном этапе. Природные ресурсы Земли, их виды. Ресурсообеспеченность.	1	
	7. Население мира. Численность, динамика и размещения населения мира. Воспроизводство и миграции населения.	1	
	8. Состав и структура населения. Характеристика трудовых ресурсов и занятости населения крупных стран и регионов мира.	1	
	9. Качество жизни населения. Индекс человеческого развития.		

	<p>Практические работы</p> <p>1. Ознакомление с географическими картами различной тематики. Составление карт (картосхем), отражающих различные географические явления и процессы.</p> <p>2. Ознакомление с политической картой мира.</p> <p>Составление тематических таблиц, характеризующих различные типы стран по уровню социально-экономического развития.</p> <p>3. Определение и сравнение обеспеченности различных регионов и стран мира основными видами природных ресурсов. Экономическая оценка использования различных видов природных ресурсов.</p> <p>4. Расселение населения. Специфика городских и сельских поселений. Масштабы и темпы урбанизации различных стран и регионов мира. Провести сравнительную оценку культурных традиций различных народов</p> <p>5. Оценка демографической ситуации и особенностей демографической политики в различных странах и регионах мира. Оценка качества трудовых ресурсов в различных странах и регионах мира.</p>	<p>2</p> <p>3</p> <p>3</p> <p>3</p> <p>2</p>	<p>П1-П22</p> <p>МП1-МП5</p>
РАЗДЕЛ 2. Мировое хозяйство		10/6	
Мировое хозяйство	Содержание учебного материала:	10	
	Состав и структура мирового хозяйства. Международное географическое разделение труда.	1	П1-П22
	1. Мировая экономика: состав, динамика, глобализация.	1	
	2. География главных отраслей мирового хозяйства. ТЭК. Металлургия мира. Химическая промышленность.	2	
	3. Сельское хозяйство. Животноводство. Влияние на окружающую среду.		
	Практические работы		
	1. Определение основных направлений международной торговли; факторов, определяющих международную специализацию стран и регионов мира.	3	П1-П22
	2. Объяснение взаимосвязей между размещением населения, хозяйства, природными условиями разных территорий.	3	МП1-МП5
РАЗДЕЛ 3. Регионы и страны.		36/21	

Регионы и страны	Содержание учебного материала:	36	П1-П22 МП1-МП5
	1. Регионы мира. Зарубежная Европа. Общая экономико-географическая характеристика. Общие черты и особенности природно-ресурсного потенциала. 2. Зарубежная Азия. Общая экономико-географическая характеристика. Общие черты и особенности природно-ресурсного потенциала. 3. Америка. Общая экономико-географическая характеристика. Общие черты и особенности природно-ресурсного потенциала. 4. Африка. Общая экономико-географическая характеристика. Общие черты и особенности природно-ресурсного потенциала. 5. Австралия и Океания. Общая экономико-географическая характеристика. Общие черты и особенности природно-ресурсного потенциала. 6. Россия на геополитической, геоэкономической и геодемографической карте мира. 7. Глобальные проблемы человечества. Геополитические проблемы. 8. Глобальные проблемы народонаселения: демографическая, продовольственная, роста городов, здоровья и долголетия человека. 9. Пути решения глобальных проблем.	2 2 2 2 2 2 2 1 1	
	Практические работы 1. Составление сравнительной экономико-географической характеристики двух развитых стран Европы. 2. Составление комплексной экономико – географической характеристики стран Зарубежной Азии. 3. Сравнение международной промышленной и сельскохозяйственной специализации Китая и Индии на основании анализа данных об экспорте основных видов продукции. 4. Составление сравнительной экономико-географической характеристики двух развитых стран Северной Америки (США и Канада). 5. Анализ и объяснение особенностей современного геополитического и геоэкономического положения России, тенденций их возможного развития. 6. Определение роли России в производстве важнейших видов мировой промышленной и сельскохозяйственной продукции. 7. Выявление по картам регионов с неблагоприятной экологической ситуацией, а также географических аспектов других глобальных проблем человечества. 8. Выявление, объяснение и оценка важнейших событий международной жизни;	2 2 3 3 2 3 3 3	П1-П22 МП1-МП5

	географических аспектов различных текущих событий и ситуаций.		
Консультации		0	
Итого		72	

3. УСЛОВИЯ РЕАЛИЗАЦИИ УЧЕБНОЙ ДИСЦИПЛИНЫ

3.1. Для реализации программы дисциплины должны быть предусмотрены следующие специальные помещения:

Кабинет, оснащенный в соответствии с п. 6.1.2.1 образовательной программы по специальности 35.02.08 Электротехнические системы в агропромышленном комплексе.

3.2. Информационное обеспечение реализации программы

Для реализации программы библиотечный фонд образовательной организации укомплектован печатными и/или электронными образовательными и информационными ресурсами, для обеспечения образовательного процесса.

3.2.1. Основные печатные издания. Печатных изданий нет.

3.2.1. Основные электронные издания

<i>Основная учебная литература:</i>		
Гладкий Ю. Н. География. 10 класс. Базовый и углублённый уровни : учебник / Ю. Н. Гладкий, В. В. Николина. - 5-е изд. - Москва : Просвещение, 2023. - 271 с. - ISBN 978-5-09-104480-5. - Текст : электронный. - URL: https://znanium.com/catalog/product/2089221 – Режим доступа: для авториз. пользователей.	электронное	http://znanium.com/
Гладкий Ю. Н. География. 11 класс. Базовый и углублённый уровни : учебник / Ю. Н. Гладкий, В. В. Николина. - 5-е изд. - Москва : Просвещение, 2023. - 223 с. - ISBN 978-5-09-104481-2. - Текст : электронный. - URL: https://znanium.com/catalog/product/2089222 – Режим доступа: Режим доступа: для авториз. пользователей.	электронное	http://znanium.com/
<i>Дополнительная учебная литература:</i>		
Бахчиева О. А.. География. Экономическая и социальная география мира. 10-11 классы (базовый и углубленный уровень) : учебник / О. А. Бахчиева. — 14-е изд., стер. — Москва : Просвещение, 2022. — 399, [1] с.: ил. - ISBN 978-5-09-101543-0. - Текст : электронный. - URL: https://znanium.com/catalog/product/2090112 – Режим доступа: для авториз. пользователей.	электронное	http://znanium.com/
Банников С. В. География. Единый государственный экзамен. Готовимся к итоговой аттестации / С. В. Банников. - Москва : Издательство "Интеллект-Центр", 2023. - 99 с. - ISBN 978-5-907528-68-0. - Текст : электронный. - URL : https://www.studentlibrary.ru/book/ISBN9785907528680.html - Режим доступа : для авториз. пользователей.	электронное	https://www.studentlibrary.ru/

4. КОНТРОЛЬ И ОЦЕНКА РЕЗУЛЬТАТОВ ОСВОЕНИЯ УЧЕБНОЙ ДИСЦИПЛИНЫ

Результаты обучения	Критерии оценки	Методы оценки
Предметные результаты:		
<p>понимание роли и места современной географической науки в системе научных дисциплин, ее участия в решении важнейших проблем человечества: приводить примеры проявления глобальных проблем, в решении которых принимает участие современная географическая наука, на региональном уровне, в разных странах, в том числе в России;</p> <p>освоение и применение знаний о размещении основных географических объектов и территориальной организации природы и общества: выбирать и использовать источники географической информации для определения положения и взаиморасположения объектов в пространстве;</p> <p>описывать положение и взаиморасположение изученных географических объектов в пространстве, новую многополярную модель политического мироустройства, ареалы распространения основных религий;</p> <p>приводить примеры наиболее крупных стран по численности населения и площади территории, стран, имеющих различное географическое положение, стран с различными формами правления и государственного устройства, стран-лидеров по производству основных видов промышленной и сельскохозяйственной продукции, основных международных магистралей и транспортных узлов, стран-лидеров по запасам минеральных, лесных, земельных, водных ресурсов;</p> <p>сформированность системы комплексных социально ориентированных географических знаний о закономерностях развития природы, размещения населения и хозяйства: различать географические процессы и явления: урбанизацию, субурбанизацию, ложную урбанизацию, эмиграцию, иммиграцию, демографический взрыв и демографический кризис и</p>	<p>Оценка «отлично». За глубокое и полное овладение содержанием учебного материала, в котором обучающийся ориентируется, понятийным аппаратом, акцентологическим и орфоэпическим минимумами, за умение находить и использовать информацию.</p> <p>Оценка «хорошо». Если обучающийся полно освоил учебный материал, владеет понятийным аппаратом, акцентологическим и орфоэпическим минимумами, ориентируется в изученном материале, грамотно излагает ответ, но в его форме имеются отдельные неточности.</p> <p>Оценка «удовлетворительно». Если обучающийся обнаруживает знания и понимание положенного учебного материала, понятийного аппарата, акцентологического и орфоэпического минимумов, но излагает их неполно, непоследовательно, допускает неточности в определении понятий, не умеет доказательно обосновать свои суждения.</p> <p>Оценка «неудовлетворительно». Если обучающийся имеет разрозненные, бессистемные знания, не умеет выделять главное и второстепенное, допускает ошибки в определении понятий, искажает их смысл, беспорядочно и неуверенно излагает материал.</p>	<p>- устные и письменные опросы на теоретических и практических занятиях (входные и фронтальные);</p> <p>- семинары, практические занятия;</p> <p>- взаимный контроль при работе в парах и малыми группами;</p> <p>- самоконтроль теоретических занятий и проверка самостоятельной внеаудиторной работы;</p> <p>- наблюдение, интерпретация результатов и экспертная оценка деятельности</p>

<p>распознавать их проявления в повседневной жизни;</p> <p>использовать знания об основных географических закономерностях для определения и сравнения свойств изученных географических объектов, процессов и явлений, в том числе: для определения и сравнения показателей уровня развития мирового хозяйства (объемы валового внутреннего продукта (ВВП), промышленного, сельскохозяйственного производства и другие) и важнейших отраслей хозяйства в отдельных странах, сравнения показателей, характеризующих демографическую ситуацию, урбанизацию, миграции и качество жизни населения мира и отдельных стран, с использованием источников географической информации, сравнения структуры экономики аграрных, индустриальных и постиндустриальных стран, регионов и стран по обеспеченности минеральными, водными, земельными и лесными ресурсами с использованием источников географической информации, для классификации крупнейших стран, в том числе по особенностям географического положения, форме правления и государственного устройства, уровню социально-экономического развития, типам воспроизводства населения, занимаемым ими позициям относительно России, для классификации ландшафтов с использованием источников географической информации;</p> <p>сформированность умений находить и использовать различные источники географической информации для получения новых знаний о природных и социально-экономических процессах и явлениях, выявления закономерностей и тенденций их развития, прогнозирования: выбирать и использовать источники географической информации (картографические, статистические, текстовые, видео- и фотоизображения, геоинформационные системы, соответствующие решаемым задачам;</p> <p>сопоставлять и анализировать географические карты различной тематики и другие источники географической</p>		<p>обучающихся на практических и теоретических занятиях;</p> <p>- по завершению курса проводится дифференцированный зачёт в рамках промежуточной аттестации студентов</p>
---	--	---

<p>информации для выявления закономерностей социально-экономических, природных и экологических процессов и явлений;</p> <p>определять и сравнивать по географическим картам различного содержания и другим источникам географической информации качественные и количественные показатели, характеризующие изученные географические объекты, процессы и явления;</p> <p>прогнозировать изменения состава и структуры населения, в том числе возрастной структуры населения отдельных стран с использованием источников географической информации;</p> <p>владение умениями географического анализа и интерпретации информации из различных источников: находить, отбирать, систематизировать информацию, необходимую для изучения географических объектов и явлений, отдельных территорий мира и России, их обеспеченности природными и человеческими ресурсами, хозяйственного потенциала, экологических проблем;</p> <p>сформированность умений применять географические знания для объяснения изученных социально-экономических и геоэкологических процессов и явлений, в том числе: объяснять особенности демографической политики в странах с различным типом воспроизводства населения, направления международных миграций, различия в уровнях урбанизации, в уровне и качестве жизни населения, влияние природно-ресурсного капитала на формирование отраслевой структуры хозяйства отдельных стран;</p> <p>использовать географические знания о мировом хозяйстве и населении мира, об особенностях взаимодействия природы и общества для решения учебных и (или) практико-ориентированных задач;</p> <p>сформированность умений применять географические знания для оценки разнообразных явлений и процессов: понимание роли и места современной</p>		
--	--	--

<p>географической науки в системе научных дисциплин, ее участии в решении важнейших проблем человечества: определять роль географических наук в достижении целей устойчивого развития;</p> <p>сформированность системы комплексных социально ориентированных географических знаний о закономерностях развития природы, размещения населения и хозяйства: распознавать географические особенности проявления процессов воспроизводства, миграции населения и урбанизации в различных регионах мира и изученных странах;</p> <p>прогнозировать изменения возрастной структуры населения отдельных стран зарубежной Европы с использованием источников географической информации</p> <p>владение географической терминологией и системой базовых географических понятий: применять изученные социально-экономические понятия: политическая карта, государство; политико-географическое положение, монархия, республика, унитарное государство, федеративное государство; воспроизводство населения, демографический взрыв, демографический кризис, старение населения, состав населения, структура населения, экономически активное население, Индекс человеческого развития (ИЧР), народ, этнос, плотность населения, миграции населения, расселение населения, демографическая политика, субурбанизация, ложная урбанизация; мегалополисы, развитые и развивающиеся, новые индустриальные, нефтедобывающие страны; ресурсообеспеченность, мировое хозяйство, международная экономическая интеграция; международная хозяйственная специализация, международное географическое разделение труда; отраслевая и территориальная структура мирового хозяйства, транснациональные корпорации (ТНК), "сланцевая революция", водородная энергетика, "зеленая энергетика", органическое сельское хозяйство; глобализация мировой экономики и деглобализация,</p>		
--	--	--

<p>"энергопереход", международные экономические отношения, устойчивое развитие для решения учебных и (или) практико-ориентированных задач;</p> <p>сформированность умений проводить наблюдения за отдельными географическими объектами, процессами и явлениями, их изменениями в результате воздействия природных и антропогенных факторов: определять цели и задачи проведения наблюдения (исследования); выбирать форму фиксации результатов наблюдения (исследования); формулировать обобщения и выводы по результатам наблюдения (исследования);</p> <p>владение умениями географического анализа и интерпретации информации из различных источников: находить, отбирать, систематизировать информацию, необходимую для изучения регионов мира и стран (в том числе и России), их обеспеченности природными и человеческими ресурсами; для изучения хозяйственного потенциала стран, глобальных проблем человечества и их проявления на территории (в том числе в России);</p> <p>сформированность умений применять географические знания для оценки разнообразных явлений и процессов: оценивать географические факторы, определяющие сущность и динамику важнейших социально-экономических и геоэкологических процессов; изученные социально-экономические и геоэкологические процессы и явления; политико-географическое положение изученных регионов, стран и России; влияние международных миграций на демографическую и социально-экономическую ситуацию в изученных странах; роль России как крупнейшего поставщика топливно-энергетических и сырьевых ресурсов в мировой экономике; конкурентные преимущества экономики России; различные точки зрения по актуальным экологическим и социально-экономическим проблемам мира и России; изменения направления международных экономических связей России в новых</p>		
---	--	--

<p>экономических условиях; сформированность знаний об основных проблемах взаимодействия природы и общества, о природных и социально-экономических аспектах экологических проблем: описывать географические аспекты проблем взаимодействия природы и общества;</p> <p>приводить примеры взаимосвязи глобальных проблем; возможных путей решения глобальных проблем.</p>		
Метапредметные результаты:		
<p>определять и находить в комплексе источников недостоверную и противоречивую географическую информацию для решения учебных и (или) практико-ориентированных задач;</p> <p>самостоятельно находить, отбирать и применять различные методы познания для решения практико-ориентированных задач;</p> <p>представлять в различных формах (графики, таблицы, схемы, диаграммы, карты и другие) географическую информацию о населении, размещении хозяйства регионов мира и изученных стран; их отраслевой и территориальной структуре их хозяйств, географических особенностях развития отдельных отраслей;</p> <p>представлять в различных формах (графики, таблицы, схемы, диаграммы, карты и другие) географическую информацию о населении, размещении хозяйства регионов мира и изученных стран; их отраслевой и территориальной структуре их хозяйств, географических особенностях развития отдельных отраслей;</p> <p>формулировать выводы и заключения на основе анализа и интерпретации информации из различных источников;</p>	<p>Оценка «отлично». За глубокое и полное овладение содержанием учебного материала, в котором обучающийся ориентируется, понятийным аппаратом, акцентологическим и орфоэпическим минимумами, за умение находить и использовать информацию.</p> <p>Оценка «хорошо». Если обучающийся полно освоил учебный материал, владеет понятийным аппаратом, акцентологическим и орфоэпическим минимумами, ориентируется в изученном материале, грамотно излагает ответ, но в его форме имеются отдельные неточности.</p> <p>Оценка «удовлетворительно». Если обучающийся обнаруживает знания и понимание положенного учебного материала, понятийного аппарата, акцентологического и орфоэпического минимумов, но излагает их неполно, непоследовательно, допускает неточности в определении понятий, не умеет доказательно обосновать свои суждения.</p> <p>Оценка «неудовлетворительно». Если обучающийся имеет разрозненные, бессистемные знания, не умеет выделять главное и второстепенное,</p>	<p>- тестирование;</p> <p>-выполнение контрольных работ</p> <p>по темам предмета;</p> <p>- решение задач;</p> <p>- опрос по индивидуальным заданиям;</p> <p>- практические работы (оценка результатов выполнения практических работ)</p> <p>-промежуточная аттестация:</p>

	допускает ошибки в определении понятий, искажает их смысл, беспорядочно и неуверенно излагает материал.	
--	---	--

ЛИСТ РАССМОТРЕНИЙ И ОДОБРЕНИЙ
рабочей программы дисциплины
ОД.05 География
35.02.08 Электротехнические системы в агропромышленном комплексе (АПК)

1) Рассмотрена и одобрена:	
а) На заседании предметно цикловой методической комиссии протокол № 5 от 05.04.2023 г. Председатель ПЦМК  Иванова Ю.Н.	
б) На заседании методической комиссии протокол № 7 от 11.04.2023 г. Председатель методической комиссии  Юдина Е.В.	
2) Рассмотрена и одобрена внешним экспертом	
ООО Тарасибэлектромонтаж, директор	 Серебренников В.Н.

ИЗМЕНЕНИЯ И ДОПОЛНЕНИЯ
к рабочей программе дисциплины ОД.05 География
в составе ППССЗ 35.02.08 Электротехнические системы в агропромышленном комплексе
(АПК)


Ведомость изменений

№ п/п	Вид обновлений	Содержание изменений, вносимых в ОПОП	Обоснование изменений
1	Обновление на 2025/26 учебный год	Актуализация списка литературы	Ежегодное обновление

Рабочая программа пересмотрена, обсуждена и одобрена на заседании предметно-цикловой методической комиссии, протокол № 5 от « 18 » марта 2025 г.

Председатель ПЦМК  /Иванова Ю.Н./

Одобрена методической комиссией отделения СПО, протокол № 7 от « 10 » апреля 2025 г.

Председатель методической комиссии отделения СПО  /Юдина Е.В./

3.2. Информационное обеспечение реализации программы

Основная учебная литература:
Гладкий Ю. Н. География. 10 класс.: учебник / Ю. Н. Гладкий, В. В. Николина. - 5-е изд. - Москва : Просвещение, 2023. - 271 с. - ISBN 978-5-09-104480-5. - Текст : электронный. - URL: https://znanium.com/catalog/product/2089221 – Режим доступа: для авториз. пользователей.
Гладкий Ю. Н. География. 11 класс. Базовый и углублённый уровни : учебник / Ю. Н. Гладкий, В. В. Николина. - 5-е изд. - Москва : Просвещение, 2023. - 223 с. - ISBN 978-5-09-104481-2. - Текст : электронный. - URL: https://znanium.com/catalog/product/2089222 – Режим доступа: Режим доступа: для авториз. пользователей.
Дополнительная учебная литература:
География. Атлас. Базовый уровень : учебное пособие. - Москва: Просвещение, 2024. - 57 с.:. - Текст : электронный. - URL: https://znanium.ru/catalog/product/2157052 – Режим доступа: Режим доступа: для авториз. пользователей.
Шульгина О. В. География : учебник / О.В. Шульгина, А.Е. Козаренко, Д.Н. Самусенко. — Москва : ИНФРА-М, 2024. — 313 с. — ISBN 978-5-16-013213-6. - Текст : электронный. - URL: https://znanium.ru/catalog/product/2083376 – Режим доступа: для авториз. пользователей.