

Документ подписан простой электронной подписью

Информация о владельце:

ФИО: Комарова Светлана Юриевна

Должность: Проректор по образовательной деятельности

Дата подписания: 09.12.2024 21:55:51

Уникальный программный ключ:

170b62a2aaba69ca249560a5d2dfa2e1cb0409df5bae3e14ca423f54f1c8e833


Федеральное государственное бюджетное образовательное учреждение высшего образования «Омский государственный аграрный университет имени П.А. Столыпина»

Тарский филиал

ПСССЗ по специальности 21.02.19 Землеустройство


СОГЛАСОВАНО

Руководитель ПСССЗ

 М.А. Петров
« 21 » 06 2023 г.


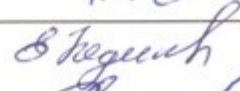

УТВЕРЖДАЮ

Директор

 А.Н. Яцунов
« 21 » 06 2023 г.

РАБОЧАЯ ПРОГРАММА
дисциплины
ПП.01.01 Производственная практика

Очная форма обучения

Обеспечивающее преподавание дисциплины подразделение	Отделение среднего профессионального образования	
Выпускающее подразделение ПСССЗ	Отделение среднего профессионального образования	
Разработчики РПУД (внутренние и внешние):		
Ведущий преподаватель (руководитель) дисциплины		М.А. Петров
Внутренние эксперты:		
Председатель ПЦМК		Ю.Н. Иванова
Заведующий отделением среднего профессионального образования		Ю.Н. Иванова
Заместитель директора по ОиНД		Е.В.Юдина
Начальник отдела ООиНД		И.А. Титова
Заведующая библиотекой		С.В. Малашина
Тара 2023		

СОДЕРЖАНИЕ

1. ОБЩАЯ ХАРАКТЕРИСТИКА РАБОЧЕЙ ПРОГРАММЫ ПРОИЗВОДСТВЕННОЙ ПРАКТИКИ	3
2. СТРУКТУРА И СОДЕРЖАНИЕ ПРОИЗВОДСТВЕННОЙ ПРАКТИКИ	5
3. УСЛОВИЯ РЕАЛИЗАЦИИ ПРОИЗВОДСТВЕННОЙ ПРАКТИКИ	6
4. КОНТРОЛЬ И ОЦЕНКА РЕЗУЛЬТАТОВ ОСВОЕНИЯ ПРОИЗВОДСТВЕННОЙ ПРАКТИКИ	8

1. ОБЩАЯ ХАРАКТЕРИСТИКА РАБОЧЕЙ ПРОГРАММЫ ПРОИЗВОДСТВЕННОЙ ПРАКТИКИ

ПП. 01.01 ПРОИЗВОДСТВЕННАЯ ПРАКТИКА

1.1. Цель и планируемые результаты освоения производственной практики

В результате практики обучающийся должен освоить основной вид деятельности «подготовка, планирование и выполнение полевых и камеральных работ по инженерно-геодезическим изысканиям» и соответствующие ему общие компетенции и профессиональные компетенции:

1.1.1. Перечень общих компетенций

Код	Наименование общих компетенций
ОК 01	Выбирать способы решения задач профессиональной деятельности применительно к различным контекстам
ОК 02	Использовать современные средства поиска, анализа и интерпретации информации и информационные технологии для выполнения задач профессиональной деятельности
ОК 04	Эффективно взаимодействовать и работать в коллективе и команде
ОК 08	Использовать средства физической культуры для сохранения и укрепления здоровья в процессе профессиональной деятельности и поддержания необходимого уровня физической подготовленности
ОК 09	Пользоваться профессиональной документацией на государственном и иностранном языках

1.1.2. Перечень профессиональных компетенций

Код	Наименование видов деятельности и профессиональных компетенций
ВД 1	Подготовка, планирование и выполнение полевых и камеральных работ по инженерно-геодезическим изысканиям
ПК 1.1.	Выполнять полевые геодезические работы на производственном участке
ПК 1.2.	Выполнять топографические съемки различных масштабов
ПК 1.3.	Выполнять графические работы по составлению картографических материалов
ПК 1.4.	Выполнять кадастровые съемки и кадастровые работы по формированию земельных участков
ПК 1.5	Выполнять дешифрирование аэро- и космических снимков для получения информации об объектах недвижимости
ПК 1.6.	Применять аппаратно-программные средства для расчетов и составления топографических, межевых планов

1.1.3. В результате освоения профессионального модуля обучающийся должен:

Владеть навыками	Н.1.1.01 выполнения полевых геодезических работ на производственном участке; Н.1.2.01 выполнения топографических и кадастровых съемок; Н.1.3.01 составления картографических материалов с применением специализированных компьютерных программ; Н.1.4.01 выполнения топографических и кадастровых съемок; Н.1.5.01 подготовки материалов аэро- и космических съемок для использования при проведении изыскательских и землеустроительных работ; Н.1.6.01 обработки результатов полевых измерений; Н.1.6.02 составления картографических материалов с
------------------	--

Уметь	<p>применением специализированных компьютерных программ;</p> <p>У.1.1.01 выполнять полевые геодезические работы;</p> <p>У.1.1.02 использовать современные технологии определения местоположения на основе спутниковой навигации, а также методы электронных измерений геодезических сетей;</p> <p>У.1.2.01 производить крупномасштабные топографические съемки для создания изыскательских планов, в том числе съемку подземных коммуникаций;</p> <p>У.1.3.01 использовать информационно-коммуникационные технологии в профессиональной деятельности;</p> <p>У.1.4.01 производить крупномасштабные топографические съемки для создания изыскательских планов, в том числе съемку подземных коммуникаций;</p> <p>У.1.5.01 выполнять фотограмметрические работы и дешифрирование аэрофотоснимков и космофотоснимков;</p> <p>У.1.6.01 использовать информационно-коммуникационные технологии в профессиональной деятельности;</p>
Знать	<p>3.1.1.01 нормативные правовые акты, распорядительные и нормативные материалы по производству топографо-геодезических и картографических работ;</p> <p>3.1.1.02 устройство и принципы работы геодезических приборов и систем;</p> <p>3.1.1.03 методы угловых и линейных измерений, нивелирования и координатных определений;</p> <p>3.1.2.01 техники выполнения полевых и камеральных геодезических работ;</p> <p>3.1.2.02 современные технологии определения местоположения пунктов геодезических сетей на основе спутниковой навигации;</p> <p>3.1.2.03 методы электронных измерений элементов геодезических сетей;</p> <p>3.1.2.04 метрологические требования к содержанию и эксплуатации топографо-геодезического оборудования;</p> <p>3.1.3.01 алгоритмы математической обработки результатов полевых геодезических измерений с использованием современных компьютерных программ;</p> <p>3.1.4.01 техники выполнения полевых и камеральных геодезических работ;</p> <p>3.1.5.01 технологии фотограмметрических работ и дешифрирования при создании инженерно-топографических планов;</p> <p>3.1.6.01 система фондов хранения сведений об объектах инженерных изысканий; порядок обращения и получения сведений;</p> <p>3.1.6.02 установленный порядок сдачи отчетных материалов выполненных инженерно-геодезических изысканий в ответственные организации</p>

1.2. Количество часов, отводимое на освоение производственной практики – **180 часов**
Промежуточная аттестация ПП.01.01 – **дифференцированный зачет**

2. СТРУКТУРА И СОДЕРЖАНИЕ ПРОИЗВОДСТВЕННОЙ ПРАКТИКИ

Название этапа практики	Содержание выполняемых работ	Объем, акад. час.	Код ПК, ОК	Код У/З
1	2	3	4	5
Организационный этап	Инструктаж по технике безопасности, правила поведения на практике	2	ОК 01, ОК 02, ОК 04, ОК 08, ОК 09, ПК 1.1, ПК 1.2, ПК 1.3, ПК 1.4, ПК 1.5, ПК 1.6	Уо 01.01, Уо 01.02, Уо 01.03, Уо 01.04, Уо 01.05, Уо 01.06, Уо 01.07, Уо 01.08, Уо 01.09, Уо 02.01, Уо 02.02, Уо 02.03, Уо 02.04, Уо 02.05, Уо 02.06, Уо 02.07, Уо 02.08, Уо 02.09, Уо 04.01, Уо 04.02, Уо 08.02, Уо 08.03, Уо 09.01
	Ознакомительная экскурсия по предприятию	2		
	Распределение по отделам	2		
Основной этап	Изучение структуры управления предприятия в целом, с выделением на ней анализируемого подразделения (отдела).	160		Зо 01.01, Зо 01.02, Зо 01.03, Зо 01.04, Зо 01.05, Зо 01.06, Зо 02.01, Зо 02.02, Зо 02.03, Зо 02.04, Зо 04.01, Зо 04.02, Зо 08.03, Зо 08.04, Зо 09.03, Зо 09.05
	Составление схемы предприятия в целом, с выделением на ней анализируемого подразделения (отдела).			
	Ознакомление с нормативно-правовой документацией регламентирующей деятельность предприятия.			
	Оформление перечня нормативно-правовой документации.			
	Работа с ПО организации			
Решение прикладных задач практики, обозначенных в задании на производственную практику.			Н.1.1.01, Н.1.2.01,	

	Систематизация и анализ собранных на предприятии документов и материалов; подготовка текста отчета о прохождении производственной практики, оформление приложений к отчёту, подписание заполненного дневника производственной практики у руководителя практики от предприятия; получение от него характеристики.			Н.1.3.01, Н.1.4.01, Н.1.5.01, Н.1.6.01, Н.1.6.02 У.1.1.01, У.1.1.02, У.1.2.01, У.1.3.01, У.1.4.01, У.1.5.01, У.1.6.01 3.1.1.01, 3.1.1.02, 3.1.1.03, 3.1.2.01, 3.1.2.04, 3.1.3.01, 3.1.4.01, 3.1.5.01, 3.1.6.01, 3.1.6.02
Заключительный этап	Подготовка отчета по практике	12		
	Защита отчета	2		
Всего:		108		

3. УСЛОВИЯ РЕАЛИЗАЦИИ ПРОИЗВОДСТВЕННОЙ ПРАКТИКИ

3.1. Для реализации программы производственной практики должны быть предусмотрены следующие специальные помещения:

Оснащенные базы практики в соответствии с образовательной программы по 21.02.19 Землеустройство.

3.2. Информационное обеспечение реализации программы

Для реализации программы библиотечный фонд образовательной организации должен печатные и электронные образовательные и информационные ресурсы, для использования в образовательном процессе.

3.2.1. Основные печатные издания

Печатных изданий нет

3.2.2. Основные электронные издания

1. Соловьев, А. Н. Основы геодезии и топографии / А. Н. Соловьев. — 4-е изд., стер. — Санкт-Петербург : Лань, 2023. — 240 с. — ISBN 978-5-507-45705-2. — Текст : электронный. — URL: <https://e.lanbook.com/book/279857> — Режим доступа: для авториз. пользователей.

2. Федотов, Г. А. Инженерная геодезия : учебник / Г. А. Федотов. — 6-е изд., перераб. и доп. — Москва : ИНФРА-М, 2023. — 479 с. — ISBN 978-5-16-013920-3. - Текст : электронный. - URL: <https://znanium.com/catalog/product/1874716> – Режим доступа: для авториз. пользователей.

3. Геодезическая практика : учебное пособие / Б. Ф. Азаров, И. В. Карелина, Г. И. Мурадова, Л. И. Хлебородова. — 3-е изд., испр. и доп. — Санкт-Петербург : Лань, 2022. — 288 с. — ISBN 978-5-8114-1900-5. — Текст : электронный. — URL: <https://e.lanbook.com/book/212087> — Режим доступа: для авториз. пользователей.

3.2.3. Дополнительные источники

1. Голованов В. А. Маркшейдерские и геодезические приборы : учебное пособие для вузов / В. А. Голованов. — 2-е изд., стер. — Санкт-Петербург : Лань, 2022. — 140 с. — ISBN 978-5-8114-9141-4. — Текст : электронный. — URL: <https://e.lanbook.com/book/187652> — Режим доступа: для авториз. пользователей.

2. Дьяков Б. Н. Геодезия : учебник / Б. Н. Дьяков. — 3-е изд., испр. — Санкт-Петербург : Лань, 2022. — 416 с. — ISBN 978-5-8114-9235-0. — Текст : электронный. — URL: <https://e.lanbook.com/book/189342>. – Режим доступа: для авториз. пользователей.

3. Захаров М. С. Картографический метод и геоинформационные системы в инженерной геологии : учебное пособие / М. С. Захаров, А. Г. Кобзев. — 3-е изд., стер. — Санкт-Петербург : Лань, 2021. — 116 с. — ISBN 978-5-8114-7270-3. — Текст : электронный. — URL: <https://e.lanbook.com/book/156939> — Режим доступа: для авториз. пользователей.

4. Стародубцев В. И. Практическое руководство по инженерной геодезии : учебное пособие для вузов / В. И. Стародубцев. — 3-е изд., стер. — Санкт-Петербург : Лань, 2022. — 136 с. — ISBN 978-5-507-44887-6. — Текст : электронный. — URL: <https://e.lanbook.com/book/249830> — Режим доступа: для авториз. пользователей.

5. Уваров, А. И. Инженерно-геодезические изыскания : учебное пособие / А. И. Уваров, Н. А. Пархоменко, Л. А. Пронина. — Омск : Омский ГАУ, 2023. — 99 с. — ISBN 978-5-907507-88-3. —

Текст : электронный. — URL: <https://e.lanbook.com/book/326447> — Режим доступа: для авториз. пользователей.

6. Топографическое черчение в землеустройстве : учебное пособие / составители А. В. Лянденбургская [и др.]. — Пенза : ПГАУ, 2020. — 201 с. — Текст : электронный. — URL: <https://e.lanbook.com/book/142030> — Режим доступа: для авториз. пользователей

7. Федеральный закон «О геодезии, картографии и пространственных данных и о внесении изменений в отдельные законодательные акты Российской Федерации» от 30.12.2015 N 431-ФЗ : Одобрен Советом Федерации 25 декабря 2015 года. — Текст: электронный // Консультант плюс: справочная правовая система. — Москва,1997.

8. Министерство экономического развития Российской Федерации приказ от 29 марта 2017 года N 138 «Об установлении структуры государственной геодезической сети и требований к созданию государственной геодезической сети, включая требования к геодезическим пунктам» — Текст: электронный // Консультант плюс: справочная правовая система. — Москва,1997.

9. Землеустройство, кадастр и мониторинг земель: научно-практический ежемесячный журнал. — Москва. — ISSN 2074-7977. - Текст : непосредственный.

10. Кадастр недвижимости: журнал. — Москва. — ISSN 2075-0641. - Текст : непосредственный.

4. КОНТРОЛЬ И ОЦЕНКА РЕЗУЛЬТАТОВ ОСВОЕНИЯ ПРОИЗВОДСТВЕННОЙ ПРАКТИКИ

Код и наименование профессиональных и общих компетенций, формируемых в рамках модуля	Критерии оценки	Методы оценки
ПК 1.1. Выполнять полевые геодезические работы на производственном участке.	Выполнены полевые геодезические работы в периоды учебной и производственной практики	- наблюдение и экспертная оценка руководителей практики; - проверка и защита отчета
ПК 1.2. Выполнять топографические съемки различных масштабов.	Выполнены топографические съемки в периоды учебной и производственной практики	
ПК 1.3. Выполнять графические работы по составлению картографических материалов	Выполнены картографические работы в периоды учебной и производственной практики	
ПК 1.4. Выполнять кадастровые съемки и кадастровые работы по формированию земельных участков.	Выполнены кадастровые работы в периоды учебной и производственной практики	
ПК 1.5. Выполнять дешифрирование аэро- и космических снимков для получения информации об объектах недвижимости	Выполнены работы по дешифрированию снимков в периоды учебной и производственной практики	
ПК 1.6. Применять аппаратно-программные средства для расчетов и составления топографических, межевых планов.	Использованы аппаратно-программные средства для расчетов и составления топографических, межевых планов. в периоды учебной и производственной практики	
ОК 01. Выбирать способы решения задач профессиональной деятельности, применительно к различным контекстам	Самостоятельно по письменному заданию преподавателя определение этапов решения задачи, составление плана действий, определение необходимых ресурсов, реализация составленного плана.	- наблюдение и экспертная оценка руководителей практики;
ОК 02. Осуществлять поиск, анализ и интерпретацию информации, необходимой для выполнения задач профессиональной деятельности	Демонстрация знаний номенклатуры информационных источников, применяемых в профессиональной деятельности; приемов структурирования	- наблюдение и экспертная оценка руководителей практики; - проверка и защита отчета

	информации; формата оформления результатов поиска информации	
ОК 04. Эффективно взаимодействовать и работать в коллективе и команде;	Составление проектов выполнения профессиональных работ.	- наблюдение и экспертная оценка руководителей практики;
ОК 08. Использовать средства физической культуры для сохранения и укрепления здоровья в процессе профессиональной деятельности и поддержания необходимого уровня физической подготовленности.	Сданы нормативы ГТО	- наблюдение и экспертная оценка руководителей практики;
ОК 09 Пользоваться профессиональной документацией на государственном и иностранных языках	Понимает тексты на базовые профессиональные темы; строить простые высказывания о себе и о своей профессиональной деятельности; кратко обосновывать и объяснять свои действия (текущие и планируемые); писать простые связные сообщения на знакомые или интересующие профессиональные темы.	- наблюдение и экспертная оценка руководителей практики; - проверка и защита отчета

ЛИСТ РАССМОТРЕНИЙ И ОДОБРЕНИЙ
рабочей программы практики
ПП.01.01 Производственная практика
профессионального модуля ПМ.01 Подготовка, планирование и выполнение полевых и
камеральных работ по инженерно-геодезическим изысканиям
21.02.19 Землеустройство


1) Рассмотрена и одобрена:
а) На заседании предметно-цикловой методической комиссии протокол № 5 от 05.04.2023г. Председатель ПЦМК <u></u> Иванова Ю.Н.
б) На заседании методической комиссии отделения СПО протокол № 7 от 11.04.2023 г. Председатель методической комиссии <u></u> Юдина Е.В.
2) Рассмотрена и одобрена представителем профессиональной сферы по профилю ППССЗ
Межмуниципальное Тарское отделение Управления Росреестра Омской области, начальник <u></u> А.В. Нагаев



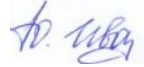
ИЗМЕНЕНИЯ И ДОПОЛНЕНИЯ
к рабочей программе практики
ПП.01.01 Производственная практика
профессионального модуля ПМ.01 Подготовка, планирование и выполнение полевых и
камеральных работ по инженерно-геодезическим изысканиям
в составе ППССЗ 21.02.19 Землеустройство

Ведомость изменений

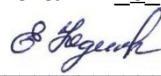
№ п/п	Вид обновлений	Содержание изменений, вносимых в ОПОП	Обоснование изменений
1	Обновление на 2024/25 учебный год	Без изменения	Ежегодное обновление

Ведущий преподаватель  /Петров М.А./

Рабочая программа пересмотрена, обсуждена и одобрена на заседании предметно-цикловой методической комиссии, протокол № 5 от « 19 » марта 2024 г.

Председатель ПЦМК  /Иванова Ю.Н./

Одобрена методической комиссией отделения СПО, протокол № 6 от « 26 » марта 2024 г.

Председатель методической комиссии отделения СПО  /Юдина Е.В./