

Документ подписан простой электронной подписью

Информация о владельце:

ФИО: Комарова Светлана Юриевна

Должность: Проректор по образовательной деятельности

Дата подписания: 09.12.2024 21:55:51

Уникальный программный ключ:

170b62a2aaba69ca249560a5d2dfa2e1cb0409df5bae3e14ca423f54f1c8e833

**Федеральное государственное бюджетное образовательное учреждение высшего образования «Омский государственный аграрный университет имени П.А. Столыпина»**

**Тарский филиал**

**ППССЗ по специальности 21.02.19 Землеустройство**

**СОГЛАСОВАНО**

Руководитель ППССЗ

 М.А. Петров

« 21 » 06 2023 г.

**УТВЕРЖДАЮ**




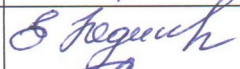


Директор

 А.Н. Яцунов

« 21 » 06 2023 г.

**РАБОЧАЯ ПРОГРАММА  
дисциплины  
УП.03.01 Учебная практика**

**Очная форма обучения**

Обеспечивающее преподавание дисциплины подразделение	Отделение среднего профессионального образования	
Выпускающее подразделение ППССЗ	Отделение среднего профессионального образования	
Разработчики РПУД (внутренние и внешние):		
Ведущий преподаватель (руководитель) дисциплины		И.В. Михалевская
Внутренние эксперты:		
Председатель ПЦМК		Ю.Н. Иванова
Заведующий отделением среднего профессионального образования		Ю.Н. Иванова
Заместитель директора по ОиНД		Е.В.Юдина
Начальник отдела ООиНД		И.А. Титова
Заведующая библиотекой		С.В. Малашина
<b>Тара 2023</b>		

## СОДЕРЖАНИЕ

<b>1. ОБЩАЯ ХАРАКТЕРИСТИКА РАБОЧЕЙ ПРОГРАММЫ УЧЕБНОЙ ПРАКТИКИ</b>	<b>3</b>
<b>2. СТРУКТУРА И СОДЕРЖАНИЕ УЧЕБНОЙ ПРАКТИКИ</b>	<b>7</b>
<b>3. УСЛОВИЯ РЕАЛИЗАЦИИ УЧЕБНОЙ ПРАКТИКИ</b>	<b>9</b>
<b>4. КОНТРОЛЬ И ОЦЕНКА РЕЗУЛЬТАТОВ ОСВОЕНИЯ УЧЕБНОЙ ПРАКТИКИ</b>	<b>12</b>

# 1. ОБЩАЯ ХАРАКТЕРИСТИКА РАБОЧЕЙ ПРОГРАММЫ УЧЕБНОЙ ПРАКТИКИ

## УП.04.01 УЧЕБНАЯ ПРАКТИКА

### 1.1. Цель и планируемые результаты освоения учебной практики

В результате практики обучающийся должен освоить основной вид деятельности **«вспомогательная деятельность в сфере государственного кадастрового учета и (или) государственной регистрации прав на объекты недвижимости, определения кадастровой стоимости»** и соответствующие ему общие компетенции и профессиональные компетенции:

#### 1.1.1. Перечень общих компетенций

<b>Код</b>	<b>Наименование общих компетенций</b>
ОК 01	Выбирать способы решения задач профессиональной деятельности, применительно к различным контекстам
ОК 02	Использовать современные средства поиска, анализа и интерпретации информации и информационные технологии для выполнения задач профессиональной деятельности
ОК 04	Эффективно взаимодействовать и работать в коллективе и команде
ОК 05	Осуществлять устную и письменную коммуникацию на государственном языке с учетом особенностей социального и культурного контекста
ОК 06	Проявлять гражданско-патриотическую позицию, демонстрировать осознанное поведение на основе традиционных общечеловеческих ценностей, в том числе с учетом гармонизации межнациональных и межрелигиозных отношений, применять стандарты антикоррупционного поведения
ОК 09	Пользоваться профессиональной документацией на государственном и иностранных языках

#### 1.1.2. Перечень профессиональных компетенций

<b>Код</b>	<b>Наименование видов деятельности и профессиональных компетенций</b>
ПК 3.1	Консультировать по вопросам регистрации прав на объекты недвижимости, и предоставления сведений, содержащихся в Едином государственном реестре недвижимости (ЕГРН);
ПК 3.2	Осуществлять документационное сопровождение в сфере кадастрового учета и (или) государственной регистрации прав на объекты недвижимости;
ПК 3.3	Использовать информационную систему, предназначенную для ведения ЕГРН;
ПК 3.4	Осуществлять сбор, систематизация и накопление информации, необходимой для определения кадастровой стоимости объектов недвижимости.

1.1.3. В результате освоения профессионального модуля студент должен:

<p>Владеть навыками</p>	<p>консультирования граждан и организаций в сфере государственного кадастрового учета и государственной регистрации прав на объекты недвижимости;</p> <p>документационного сопровождения (прием заявления и выдача документов) государственного кадастрового учета и государственной регистрации прав на объекты недвижимости;</p> <p>использования информационной системы для ведения ЕГРН;</p> <p>осуществления сбора, систематизации и накопления информации, необходимой для определения кадастровой стоимости объектов недвижимости. кадастрового учета.</p>
<p>Уметь</p>	<p>объяснять (в том числе по телефонной связи) о правилах и порядке предоставления услуг в сфере кадастрового учета и регистрации прав на объекты недвижимости, предоставления сведений, содержащихся в ЕГРН;</p> <p>работать с обращениями и информационными запросами, в том числе на Едином портале государственных и муниципальных услуг (функций) и (или) региональных порталах государственных и муниципальных услуг (функций). Использовать современные программные продукты в сфере государственного кадастрового учета и государственной регистрации прав на объекты недвижимости, информационную систему, предназначенную для ведения ЕГРН, средства коммуникаций и связи;</p> <p>использовать технические средства по оцифровке документации;</p> <p>использовать электронную подпись;</p> <p>консультировать по вопросам государственного кадастрового учета, государственной регистрации прав на объекты недвижимости, правилах и порядке внесения сведений в Единый государственный реестр недвижимости;</p> <p>проверять документы на соответствие нормам законодательства Российской Федерации в сфере государственной кадастровой оценки;</p> <p>применять методики и инструменты сбора информации, необходимой для определения кадастровой стоимости объектов недвижимости;</p> <p>систематизировать сведения, содержащиеся в декларациях о характеристиках объектов недвижимости, в различных видах и формах;</p> <p>осуществлять оформление копий отчетов, документов и материалов, которые использовались при определении кадастровой стоимости, для временного, постоянного и (или) долговременного сроков хранения;</p> <p>вести документооборот.</p>
<p>Знать</p>	<p>законодательство Российской Федерации в сфере государственного кадастрового учета, и государственной регистрации прав на объекты недвижимости, землеустройства, градостроительства и смежных областях знаний;</p> <p>правила, стандарты, порядок и административный регламент предоставления государственной услуги по государственному кадастровому учету и государственной регистрации прав на объекты недвижимости;</p> <p>порядок (административный регламент) предоставления</p>

государственной услуги по предоставлению сведений, содержащихся в ЕГРН;

особенности уплаты государственной пошлины для осуществления государственной регистрации прав на объекты недвижимости и платы за предоставления сведений, содержащихся в ЕГРН, в том числе с использованием Единого портала государственных и муниципальных услуг (функций) и (или) региональных порталов государственных и муниципальных услуг (функций);

основные принципы работы в информационной системе, предназначенной для ведения ЕГРН. Регламент работы Единого портала государственных и муниципальных услуг (функций) и (или) региональных порталов государственных и муниципальных услуг (функций);

этика делового общения и правила ведения переговоров.

основания государственного кадастрового учета и государственной регистрации прав на объекты недвижимости;

порядок представления заявления об осуществлении государственного кадастрового учета и (или) государственной регистрации прав на объекты недвижимости;

требования к документам, представляемым для осуществления государственного кадастрового учета и (или) государственной регистрации прав на объекты недвижимости;

особенности представления документов на государственную регистрацию прав посредством почтового отправления, а также в форме электронных документов;

плательщики государственной пошлины. Льготы, в том числе освобождение от уплаты государственной пошлины, при государственной регистрации прав на объекты недвижимости;

порядок и правила межведомственного информационного взаимодействия с федеральными органами исполнительной власти, органами исполнительной власти субъектов Российской Федерации и органами местного самоуправления;

основные принципы, правила и порядок работы в информационных системах, предназначенных для осуществления функций по приему/выдаче документов в сфере государственного кадастрового учета и государственной регистрации прав на объекты недвижимости;

правила ведения документооборота;

правила осуществления кадастрового деления территории Российской Федерации;

порядок и правила использования электронной подписи;

порядок (административный регламент) предоставления государственной услуги по государственному кадастровому учету и (или) государственной регистрации прав на объекты недвижимости;

законодательство Российской Федерации в сфере государственной кадастровой оценки;

	законодательство Российской Федерации о персональных данных.
--	--

1.2. Количество часов, отводимое на освоение учебной практики – **72 часов**  
Промежуточная аттестация УП.03.01 – **зачет**

## 2. СТРУКТУРА И СОДЕРЖАНИЕ УЧЕБНОЙ ПРАКТИКИ

Название этапа практики	Содержание выполняемых работ	Объем, акад. час.	Код ПК, ОК	Код У/З
1	2	3	4	5
Организационный этап	1.Инструктаж по технике безопасности, правила поведения на учебной практике.	2	ОК 01, ОК02, ОК04, ОК09	Уо 01.01, Уо 01.02, Уо 01.03, Уо 01.04, Уо 01.09, Уо 02.01, Уо 02.02, Уо 02.03, Уо 02.04, Уо 09.01, Зо 09.01
	2.Формирование бригады.	2		
	3.Выбор объекта исследования, выдача задания на учебную практику	2		
Основной этап	4.Подбор нормативно-правовой документации, применяемой в сфере кадастрового учета и (или) государственной регистрации прав на объекты недвижимости, землеустройства, градостроительства.	2	ОК01,ОК02, ОК04,ОК05, ОК06, ОК09, ПК3.1,ПК3.2, ПК3.3, ПК3.4	Уо 01.01, Уо 01.02, Уо 01.03, Уо 01.04, Уо 01.09, Уо 02.01, Уо 02.02, Уо 02.03, Уо 02.04, Уо 02.05, Уо 04.01, Уо 04.02, Зо 04.01, Уо 05.01, Зо 05.01, Зо 05.02, Уо 06.01, Уо 06.02, Зо 06.02, Уо 09.01, Зо 09.01, Н.3.1.01, У.3.1.01, У.3.1.02, У.3.1.03, 3.3.1.01, Н.3.2.01, У.3.2.01, 3.3.2.01, Н.3.3.01, У.3.3.01, 3.3.3.02, Н.3.4.01, У.3.4.01, У.3.4.04, 3.3.4.01
	5.Аналитический обзор нормативно-правовой документации, применяемой в сфере кадастрового учета и (или) государственной регистрации прав на объекты недвижимости, землеустройства, градостроительства.	4		
	6.Сбор и анализ исходной информации об объекте исследования	4		
	7.Составление технологической схемы выполнения работ в сфере кадастрового учета и (или) государственной регистрации прав на объекты недвижимости.	4		
	8.Оформление договорных отношений (купля-продажа, аренда и т.д.).	6		
	9.Работа с сайтом Росреестра (rosreestr.gov.ru)	4		
	10.Составление сметы затрат при выполнении работ в сфере кадастрового учета и (или) государственной регистрации прав на объекты недвижимости.	8		
	11. Составление Запроса сведений ЕГРН, работа с ПКК	6		

	12.Подготовка пакета документов для осуществления кадастровых процедур.	<b>6</b>		
	13.Систематизация собранной информации и оформление отчета по учебной практике. Написание основных разделов отчета по учебной практики в соответствии с содержанием практики и представленным макетом практики.	<b>6</b>		
	14.Экспертиза документов (проводят обучающиеся, обмениваясь между собой работами - отчетами о прохождении учебной практики).	<b>4</b>		
	15.Представление заключения о подготовленных документах	<b>2</b>		
	16.Исправление выявленных ошибок	<b>2</b>		
Заключительный этап	17.Оформление отчета	<b>6</b>		
	18.Защита отчета	<b>2</b>		
<i>Всего:</i>		<b>72</b>		



### 3. УСЛОВИЯ РЕАЛИЗАЦИИ УЧЕБНОЙ ПРАКТИКИ

**3.1. Для реализации программы учебной практики должны быть предусмотрены следующие специальные помещения:**

Кабинет «Кадастрового учета», оснащенный в соответствии с п. 6.1.2.1 примерной образовательной программы по специальности.

Лаборатория «Информационные технологии в профессиональной деятельности», оснащенная в соответствии с п. 6.1.2.3 примерной образовательной программы по специальности.

Оснащенные базы практики в соответствии с п. 6.1.2.4 образовательной программы по специальности.

#### 3.2. Информационное обеспечение реализации программы

Для реализации программы библиотечный фонд образовательной организации укомплектован печатными и/или электронными образовательными и информационными ресурсами, для обеспечения образовательного процесса.

##### 3.2.1. Основные печатные издания

Печатных изданий нет

##### 3.2.2. Основные электронные издания

1. Липски С. А. Правовое обеспечение землеустройства и кадастров : учебное пособие / С.А. Липски. — Москва : ИНФРА-М, 2023. — 187 с. — ISBN 978-5-16-018659-7. - Текст : электронный. - URL: <https://znanium.com/catalog/product/2038342> – Режим доступа: для авториз. пользователей

2. Слезко В. В. Государственные кадастры и кадастровая оценка земель : учебное пособие / В.В. Слезко, Е.В. Слезко, Л.В. Слезко. — Москва : ИНФРА-М, 2022. — 297 с. - ISBN 978-5-16-015494-7. - Текст : электронный. - URL: <https://znanium.com/catalog/product/2033546> – Режим доступа: для авториз. пользователей.

3. Фокин С. В. Основы кадастра недвижимости : учебное пособие / С. В. Фокин, О. Н. Шпортько. — Москва : ИНФРА-М, 2023. — 225 с. — ISBN 978-5-16-015102-1. - Текст : электронный. - URL: <https://znanium.com/catalog/product/1017369>

4. Варламов А. А. Оценка объектов недвижимости : учебник / А.А. Варламов, С.И. Комаров ; под общ. ред. А.А. Варламова. — 3-е изд., перераб. и доп. — Москва : ИНФРА-М, 2023. — 352 с. — ISBN 978-5-16-016316-1. - Текст : электронный. - URL: <https://znanium.com/catalog/product/1026058> – Режим доступа: для авториз. пользователей

##### 3.2.3. Дополнительные источники

1. Варламов А. А. Кадастровая деятельность : учебник / А.А. Варламов, С.А. Гальченко, Е.И. Аврунев ; под ред. А.А. Варламова. — 2-е изд., доп. — Москва : ФОРУМ : ИНФРА-М, 2023. — 280 с. — ISBN 978-5-00091-576-9. - Текст : электронный. - URL: <https://znanium.com/catalog/product/1971052> – Режим доступа: для авториз. пользователей

2. Карпова О. А. Правовое обеспечение землеустройства и кадастров : учебное пособие / О. А. Карпова, О. Н. Долматова, В. А. Махт. — Омск : Омский ГАУ, 2020. — 139 с. — ISBN 978-5-89764-823-8. — Текст : электронный. — URL: <https://e.lanbook.com/book/136147> – Режим доступа: для авториз. пользователей

3. Оценка недвижимого имущества. Практикум : учебно-методическое пособие / составитель И. В. Землянухина. — Санкт-Петербург : Лань, 2020. — 104 с. — ISBN 978-5-8114-4271-3. — Текст : электронный. — URL: <https://e.lanbook.com/book/138164> — Режим доступа: для авториз. пользователей.

4. Основы градостроительства и планировки населенных мест: практикум : учебное пособие / составители Н. М. Итешина, Л. П. Колесникова. — Ижевск : УдГАУ, 2021. — 60 с. — Текст : электронный. — URL: <https://e.lanbook.com/book/257939> — Режим доступа: для авториз. пользователей.

5. Оценка недвижимого имущества : практикум / составитель И. В. Землянухина. — Санкт-Петербург : Лань, 2020. — 104 с. — ISBN 978-5-8114-4271-3. — Текст : электронный. — URL: <https://e.lanbook.com/book/138164> — Режим доступа: для авториз. пользователей

6. Нормативные акты. Земельный кодекс Российской Федерации : [текст с изменениями и дополнениями на 01.сентября 2023 года : принят Государственной Думой 28 сентября 2001 года : одобрен Советом Федерации 10 октября 2001 года]. — Текст : электронный // Консультант плюс: справочная правовая система. — Москва, 1997.

7. Землеустройство, кадастр и мониторинг земель: научно-практический ежемесячный журнал. — Москва. — ISSN 2074-7977. - Текст : непосредственный.

8. Кадастр недвижимости: журнал. — Москва. — ISSN 2075-0641. - Текст : непосредственный.

### **3.2.4 Нормативно-правовые акты**

1. Конституция Российской Федерации: (принята всенародным голосованием 12.12.1993 с изменениями, одобренными в ходе общероссийского голосования 01.07.2020. — Текст: электронный // Консультант плюс: справочная правовая система. — Москва, 2020. — Загл. с титул. Экрана.

2. Гражданский кодекс РФ (Ч. 1-4): утвержден Федеральным законом от 30.11.94 № 51-ФЗ, с изменениями и дополнениями: принят Государственной Думой 21 октября 1994 года. — Текст: электронный // Консультант плюс: справочная правовая система. — Москва, 1997. — Загл. с титул. экрана.

3. Градостроительный кодекс Российской Федерации": утвержден Федеральным законом от 29.12.2004 N190-ФЗ с изменениями и дополнениями: принят Государственной Думой 22 декабря 2004 года — Текст: электронный // Консультант плюс: справочная правовая система. Москва, 2004. — Загл. с титул. Экрана.

4. Земельный кодекс Российской Федерации" утвержден Федеральным законом от 25.10.2001 №136-ФЗ с изменениями и дополнениями принят Государственной Думой 28 сентября 2001 года — Текст: электронный // Консультант плюс: справочная правовая система. Москва, 2001. — Загл. с титул. Экрана.

5. Кодекс Российской Федерации об административных правонарушениях от 30.12.2001 №195-ФЗ: Принят Государственной Думой 20 декабря 2001 года: Одобрен Советом Федерации 26 декабря 2001 года. — Текст: электронный // Консультант плюс: справочная правовая система. — Москва, 2001. — Загл. с титул. экрана.

6. О государственной регистрации недвижимости: Федеральный закон от 13 июля 2015 г. № 218-ФЗ: [Принят Государственной Думой 3 июля 2015 года: одобрен Советом Федерации 8 июля 2015 года]. — Текст: электронный // Консультант плюс: справочная правовая система. — Москва, 2015. — Загл. с титул. Экрана.

7. Об утверждении требований к проекту межевания земельных участков: Приказ Минэкономразвития России от 03.08.2011 №388 (ред. От 11.02.2014) (Зарегистрировано в Минюсте России 19.09.2011г. №21825)- Текст: электронный // Консультант плюс: справочная правовая система. – Москва, 1997. – Загл. с титул. экрана.

8. Об утверждении порядка кадастрового деления территории Российской Федерации, порядка присвоения объектам недвижимости кадастровых номеров, номеров регистрации, реестровых номеров границ: Приказ Минэкономразвития России от 24.11.2015 №877 (Зарегистрировано в Минюсте России 18.01.2016г. №40604)- Текст: электронный // Консультант плюс: справочная правовая система. – Москва, 2015. – Загл. с титул. экрана.

#### 4. КОНТРОЛЬ И ОЦЕНКА РЕЗУЛЬТАТОВ ОСВОЕНИЯ УЧЕБНОЙ ПРАКТИКИ

Код и наименование профессиональных и общих компетенций, формируемых в рамках модуля	Критерии оценки	Методы оценки
ПК 3.1 Консультировать по вопросам регистрации прав на объекты недвижимости, и предоставления сведений, содержащихся в Едином государственном реестре недвижимости (ЕГРН);	Применение в работе норм законодательства Российской Федерации в сфере государственного кадастрового учета, землеустройства, градостроительства и смежных областях знаний.	- Проверка отчета
ПК 3.2 Осуществлять документационное сопровождение в сфере кадастрового учета и (или) государственной регистрации прав на объекты недвижимости;	Правильность использования программных комплексов, применяемых для ведения ЕГРН; Грамотность при ведении электронного документооборота; Правильность использования копировально-множительного оборудования; Знание порядка ведения архива и правил хранения документов; Знание геодезической и картографической основы ЕГРН.	- Проверка отчета
ПК 3.3Использовать информационную систему, предназначенную для ведения ЕГРН;	Знание ведомственных актов и порядка ведения ЕГРН; Знание порядка предоставления сведений, содержащихся в ЕГРН.	- Проверка отчета
ПК 3.4 Осуществлять сбор, систематизация и накопление информации, необходимой для определения кадастровой стоимости объектов недвижимости.	Правильность сбора и анализа данных для расчета кадастровой стоимости объекта недвижимости	- Проверка отчета
ОК 01 Выбирать способы решения задач профессиональной деятельности, применительно к различным контекстам	Самостоятельно по письменному заданию преподавателя определение этапов решения задачи, составление плана действий, определение необходимых ресурсов, реализация составленного плана.	- Наблюдение в процессе практики;

<p>ОК 02 Использовать современные средства поиска, анализа и интерпретации информации и информационные технологии для выполнения задач профессиональной деятельности</p>	<p>Демонстрация знаний номенклатуры информационных источников, применяемых в профессиональной деятельности, приемов структурирования информации, формата оформления результатов поиска информации</p>	<p>- Экспертное наблюдение выполнения практических работ. - Проверка отчета</p>
<p>ОК 04 Работать в коллективе и команде, эффективно взаимодействовать с коллегами, руководством, клиентами.</p>	<p>Составление проектов выполнения профессиональных работ. Организовывать работу коллектива и команды.</p>	<p>- Наблюдение в процессе практики;</p>
<p>ОК 05 Осуществлять устную и письменную коммуникацию на государственном языке с учетом особенностей социального и культурного контекста.</p>	<p>Составление сообщений, рефератов и докладов на профессиональные темы. Оформление документов по установленным требованиям. Выступление на семинарах и конференциях.</p>	<p>- Наблюдение и анализ деятельности студентов; - Проверка отчета</p>
<p>ОК 06 Проявлять гражданско-патриотическую позицию, демонстрировать осознанное поведение на основе традиционных общечеловеческих ценностей.</p>	<p>Проведение мероприятий по профориентации в общеобразовательных организациях.</p>	<p>- Наблюдение и анализ деятельности студентов; - Проверка отчета</p>
<p>ОК 09 Пользоваться профессиональной документацией на государственном и иностранных языках.</p>	<p>Описание выполнения практических работ, формулировка выводов по результатам выполнения практических и лабораторных работ на основе профессиональной документации</p>	<p>- Наблюдение и анализ деятельности студентов; - Проверка отчета</p>


**ЛИСТ РАССМОТРЕНИЙ И ОДОБРЕНИЙ  
рабочей программы учебной практики**



**ИЗМЕНЕНИЯ И ДОПОЛНЕНИЯ**  
**к рабочей программе учебной практики**  
**УП.03.01 Учебная практика**  
**профессионального модуля ПМ.03 Вспомогательная деятельность в сфере государственного**  
**кадастрового учета и (или) государственной регистрации прав на объекты недвижимости,**  
**определения кадастровой стоимости**  
**в составе ППСЗ 21.02.19 Землеустройство**

**Ведомость изменений**

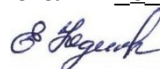
№ п/п	Вид обновлений	Содержание изменений, вносимых в ОПОП	Обоснование изменений
1	Обновление на 2024/25 учебный год	Без изменения	Ежегодное обновление

Ведущий преподаватель \_\_\_\_\_  /Михалевская И.В./

Рабочая программа пересмотрена, обсуждена и одобрена на заседании предметно-цикловой методической комиссии, протокол № 5 от «19» марта 2024 г.

Председатель ПЦМК \_\_\_\_\_  /Иванова Ю.Н./

Одобрена методической комиссией отделения СПО, протокол № 6 от «26» марта 2024 г.

Председатель методической комиссии отделения СПО \_\_\_\_\_  /Юдина Е.В./